

Согласовано
Взам. инв. №
Подп. и дата
Инв. № подл.

- Условные обозначения:
- границы элемента планировочной структуры;
 - обозначение поворотной точки границы элемента планировочной структуры;
 - ось трассы проектируемой ВОЛС в грунте;
 - ось трассы проектируемой ВОЛС по опорам методом подвески;
 - линия прохождения трассы методом ГНБ;
 - граница муниципальных районов, сельских поселений, населенных пунктов;
 - граница земельных участков третьих лиц, поставленных на государственный кадастровый учет;
 - кадастровый номер участка;
 - кадастровый номер квартала;
 - граница кадастровых кварталов;

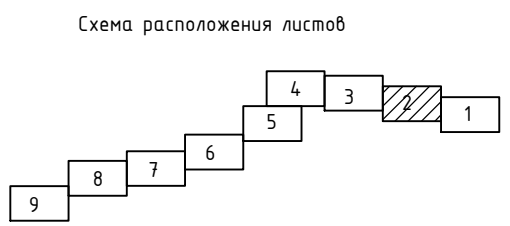
Изм.	Кол.уч.	Лист	№ док.	Подпись	Дата
Разработал	Марков			<i>Марков</i>	09.2016
Проверил					
Н.контроль					
ГИП	Арсланов			<i>Арсланов</i>	09.2016

АРК-МТС-15/09.1-ППТ.04			
ВОЛС ПАО «МТС» на участке: Муфта М16 до БС 63-206 с. Сергиевск, ул. Л. Толстого, 1В» (I этап)			
Самарская область, м.р. Сергиевский	Стадия	Лист	Листов
		1	
Чертеж планировки территории (М1:2000)		ООО «Азимут Радиосвязи»	



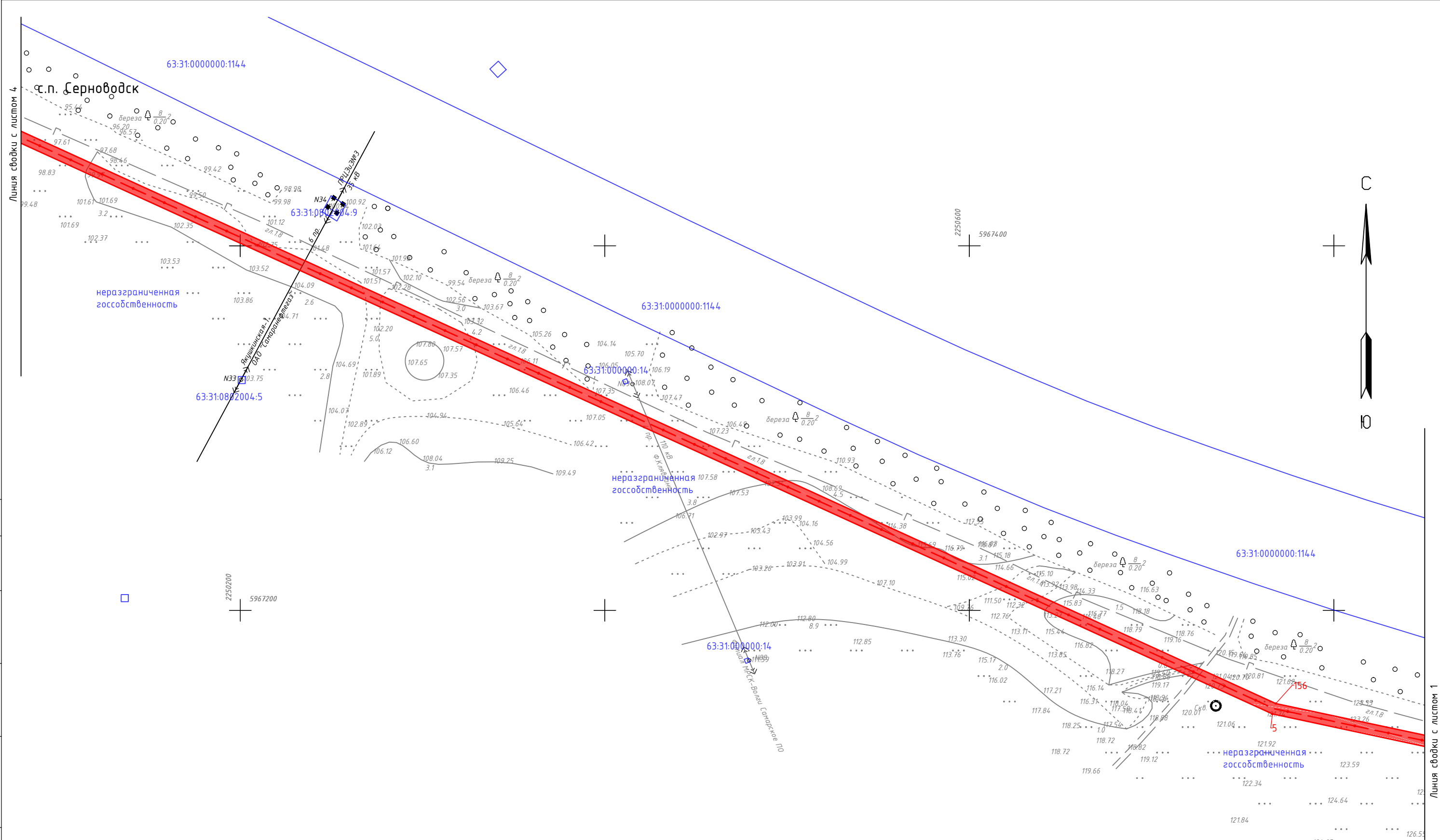
Согласовано	
Взам. инв. №	
Подп. и дата	
Инв. № подл.	

- Условные обозначения:**
- границы элемента планировочной структуры;
 - обозначение поворотной точки границы элемента планировочной структуры;
 - ось трассы проектируемой ВОЛС в грунте;
 - ось трассы проектируемой ВОЛС по опорам методом подвески;
 - линия прохождения трассы методом ГНБ;
 - граница муниципальных районов, сельских поселений, населенных пунктов;
 - граница земельных участков третьих лиц, поставленных на государственный кадастровый учет;
 - кадастровый номер участка;
 - кадастровый номер квартала;
 - граница кадастровых кварталов;



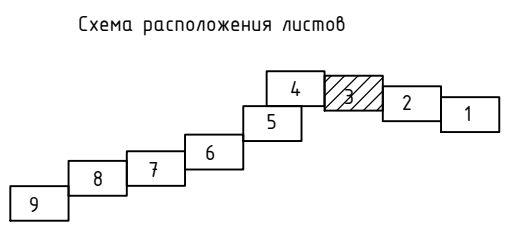
Изм.	Кол.уч.	Лист	№ док.	Подпись	Дата
Разработал		Марков		<i>Марков</i>	09.2016
Проверил					
Н.контроль					
ГИП	Арсланов			<i>Арсланов</i>	09.2016

АРК-МТС-15/09.1-ППТ.04			
ВОЛС ПАО «МТС» на участке: Муфта М16 до БС 63-206 с. Сергиевск, ул. Л. Толстого, 1В» (I этап)			
Самарская область, м.р. Сергиевский	Стадия	Лист	Листов
		2	
Чертеж планировки территории (М1:2000)		ООО «Азимут Радиосвязи»	



Согласовано	
Взам. инв. №	
Подп. и дата	
Инв. № подл.	

- Условные обозначения:**
- границы элемента планировочной структуры;
 - обозначение поворотной точки границы элемента планировочной структуры;
 - ось трассы проектируемой ВОЛС в грунте;
 - ось трассы проектируемой ВОЛС по опорам методом подвески;
 - линия прохождения трассы методом ГНБ;
 - граница муниципальных районов, сельских поселений, населенных пунктов;
 - граница земельных участков третьих лиц, поставленных на государственный кадастровый учет;
 - кадастровый номер участка;
 - кадастровый номер квартала;
 - граница кадастровых кварталов;



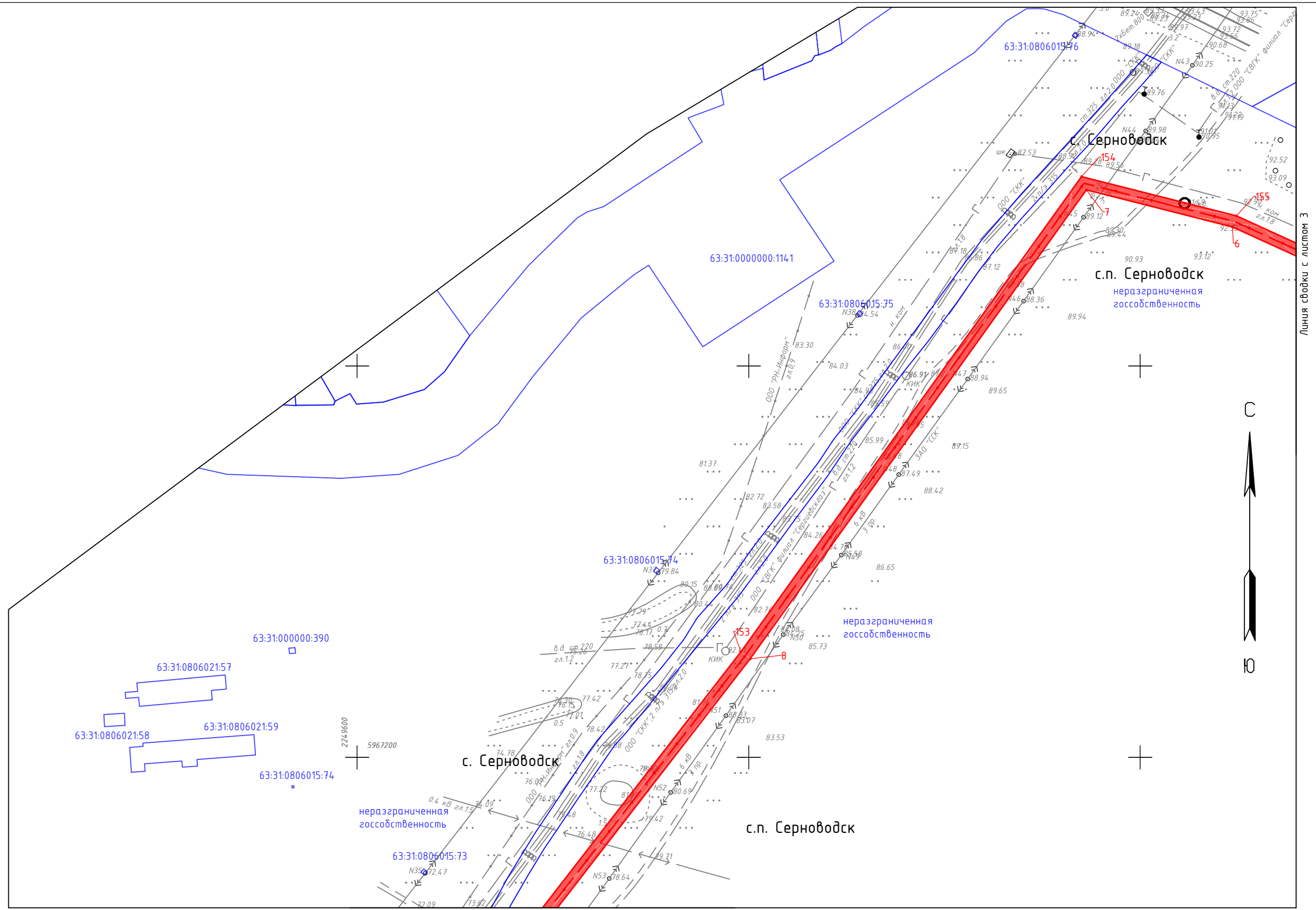
АРК-МТС-15/09.1-ППТ.04				
ВОЛС ПАО «МТС» на участке: Муфта М16 до БС 63-206 с. Сергиевск, ул. Л. Толстого, 1В» (I этап)				
Изм.	Кол.уч.	Лист	№ док.	Подпись
Разработал	Марков			<i>Марков</i>
Проверил				
Н.контроль				
ГИП	Арсланов			<i>Арсланов</i>
Самарская область, м.р. Сергиевский		Стадия	Лист	Листов
Чертеж планировки территории (М1:2000)			3	
ООО «Азимут Радиокommunikации»				

Согласовано

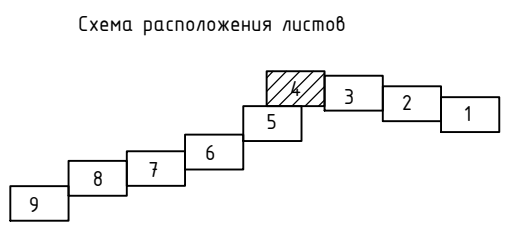
Взам. инв. №

Подп. и дата

Инв. № подл.



Линия сводки с листом 5



- Условные обозначения:
- границы элемента планировочной структуры;
 - обозначение поворотной точки границы элемента планировочной структуры;
 - ось трассы проектируемой ВОЛС в грунте;
 - ось трассы проектируемой ВОЛС по опорам методом подвески;
 - линия прохождения трассы методом ГНБ;
 - граница муниципальных районов, сельских поселений, населенных пунктов;
 - граница земельных участков третьих лиц, поставленных на государственный кадастровый учет;
 - кадастровый номер участка;
 - кадастровый номер квартала;
 - граница кадастровых кварталов;

Изм.	Кол.уч.	Лист	№ док.	Подпись	Дата
Разработал	Марков			<i>Марков</i>	09.2016
Проверил					
Н.контроль					
ГИП	Арсланов			<i>Арсланов</i>	09.2016

АРК-МТС-15/09.1-ППТ.04

ВОЛС ПАО «МТС» на участке: Муфта М16 до БС 63-206 с. Сергиевск, ул. Л. Толстого, 1В» (I этап)

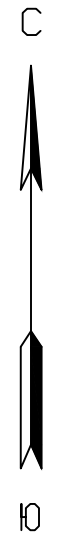
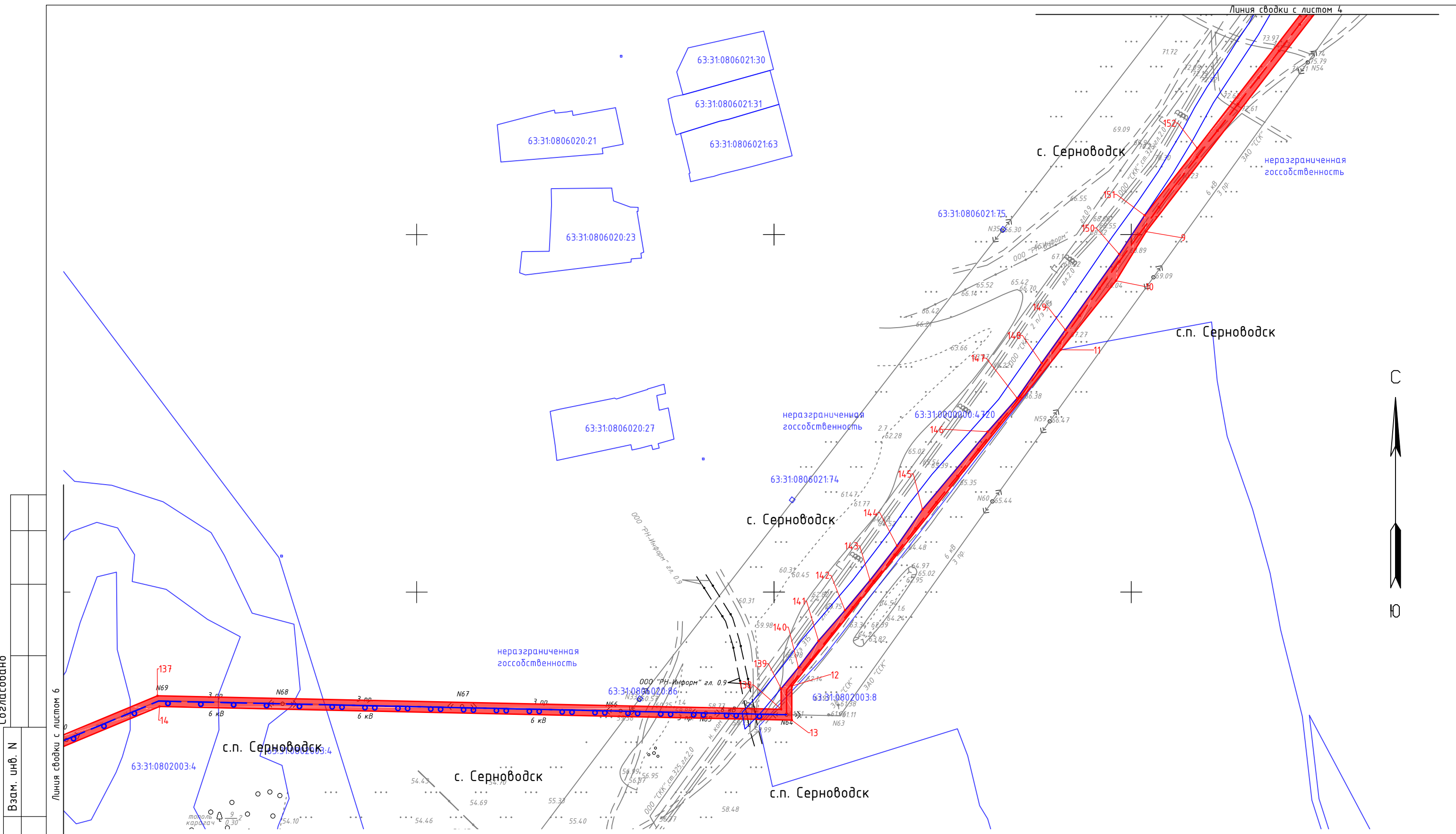
Самарская область, м.р. Сергиевский

Чертеж планировки территории (М1:2000)

Стадия	Лист	Листов
	4	

ООО "Азимут Радиокommunikации"

Линия сводки с листом 3

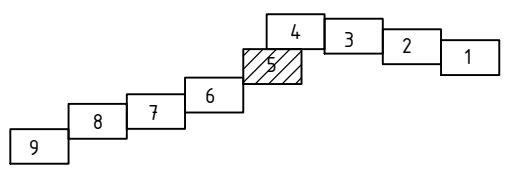


Согласовано	
Взам. инв. №	
Подп. и дата	
Инв. № подл.	

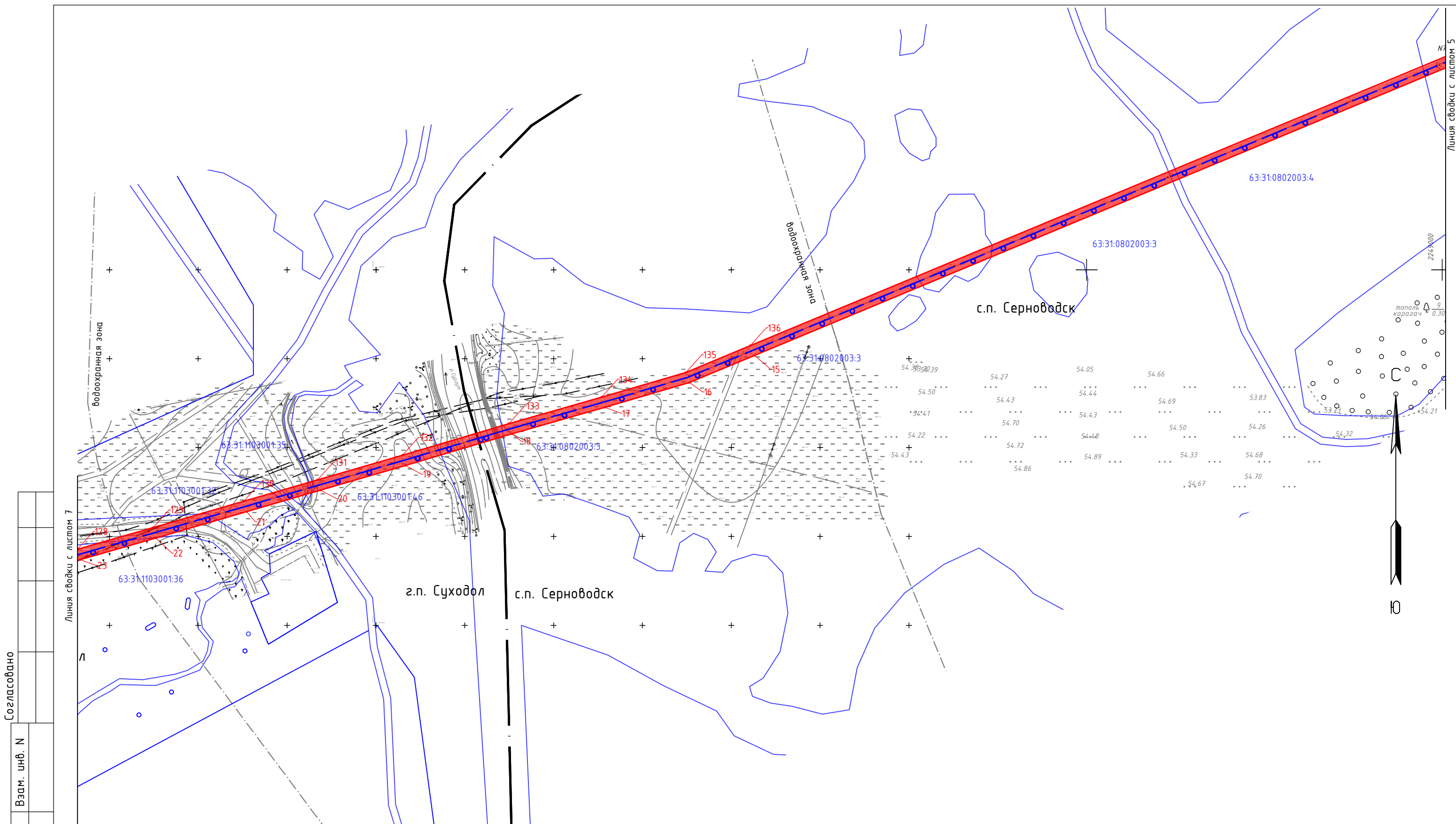
Линия съвки с листом 6

- Условные обозначения:**
- границы элемента планировочной структуры;
 - обозначение поворотной точки границы элемента планировочной структуры;
 - ось трассы проектируемой ВОЛС в грунте;
 - ось трассы проектируемой ВОЛС по опорам методом подвески;
 - линия прохождения трассы методом ГНБ;
 - граница муниципальных районов, сельских поселений, населенных пунктов;
 - граница земельных участков третьих лиц, поставленных на государственный кадастровый учет;
 - кадастровый номер участка;
 - кадастровый номер квартала;
 - граница кадастровых кварталов;

Схема расположения листов



АРК-МТС-15/09.1-ППТ.04			
ВОЛС ПАО «МТС» на участке: Муфта М16 до БС 63-206 с. Сергиевск, ул. Л. Толстого, 1В» (I этап)			
Изм.	Кол.уч.	Лист	№ док.
Разработал	Марков	<i>Markov</i>	09.2016
Проверил			
Н.контроль	Арсланов	<i>Arslanov</i>	09.2016
Самарская область, м.р. Сергиевский		Стадия	Лист
Чертеж планировки территории (М1:2000)			Листов
			5
		ООО «Азимут Радиокommуникации»	



Согласовано

Взам. инв. №

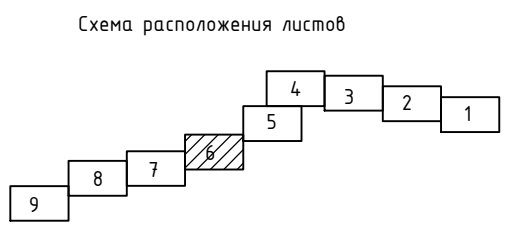
Подп. и дата

Инв. № подл.

Линия съёмки с листом 7

Линия съёмки с листом 5

- Условные обозначения:**
- границы элемента планировочной структуры;
 - обозначение поворотной точки границы элемента планировочной структуры;
 - ось трассы проектируемой ВОЛС в грунте;
 - ось трассы проектируемой ВОЛС по опорам методом подвески;
 - линия прохождения трассы методом ГНБ;
 - граница муниципальных районов, сельских поселений, населенных пунктов;
 - граница земельных участков третьих лиц, поставленных на государственный кадастровый учет;
 - кадастровый номер участка;
 - кадастровый номер квартала;
 - граница кадастровых кварталов;



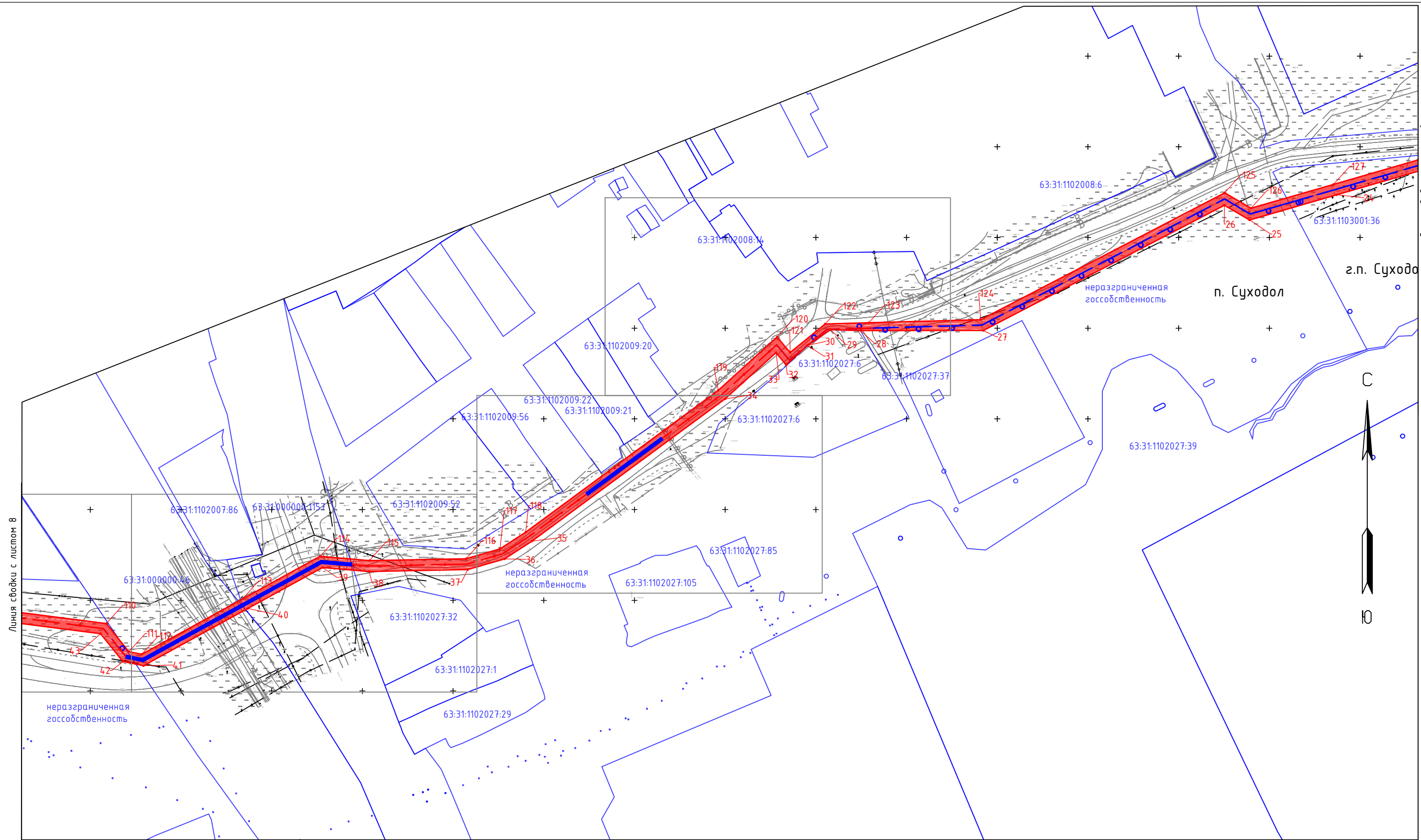
					АРК-МТС-15/09.1-ППТ.04				
					ВОЛС ПАО «МТС» на участке: Муфта М16 до БС 63-206 с. Сергиевск, ул. Л. Толстого, 1В» (I этап)				
Изм.	Кол.уч.	Лист	№ док.	Подпись	Дата	Самарская область, м.р. Сергиевский	Стадия	Лист	Листов
Разработал	Марков			<i>Марков</i>	09.2016			6	
Проверил						Чертеж планировки территории (М1:2000)	ООО «Азимут Радиосвязи»		
Н.контроль	ГИП	Арсланов		<i>Арсланов</i>	09.2016				

Согласовано

Взам. инв. N

Подп. и дата

Инв. N подл.

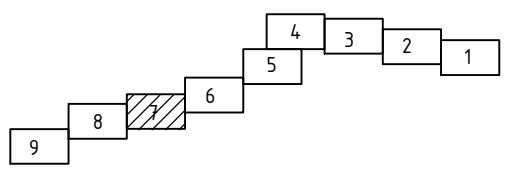


Линия сводки с листом 8

Линия сводки с листом 6

- Условные обозначения:
- границы элемента планировочной структуры;
 - обозначение поворотной точки границы элемента планировочной структуры;
 - ось трассы проектируемой ВОЛС в грунте;
 - ось трассы проектируемой ВОЛС по опорам методом подвески;
 - линия прохождения трассы методом ГНБ;
 - граница муниципальных районов, сельских поселений, населенных пунктов;
 - граница земельных участков третьих лиц, поставленных на государственный кадастровый учет;
 - кадастровый номер участка;
 - кадастровый номер квартала;
 - граница кадастровых кварталов;

Схема расположения листов



Изм.	Кол.уч.	Лист	№ док.	Подпись	Дата
Разработал	Марков			<i>Марков</i>	09.2016
Проверил					
Н.контроль					
ГИП	Арсланов			<i>Арсланов</i>	09.2016

АРК-МТС-15/09.1-ППТ.04

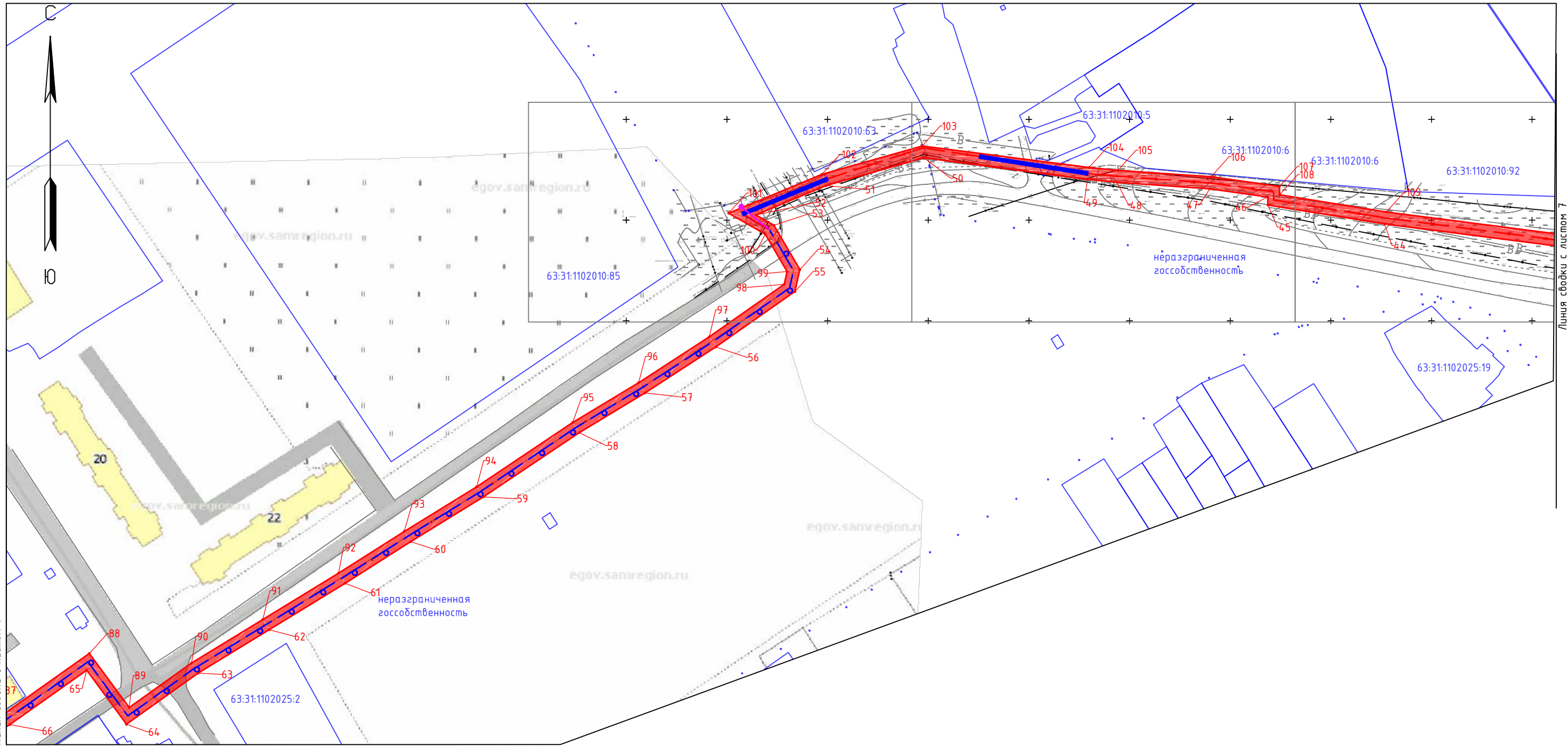
ВОЛС ПАО «МТС» на участке: Муфта М16 до БС 63-206 с. Сергеевск, ул. Л. Толстого, 1В» (I этап)

Самарская область, м.р. Сергеевский

Чертеж планировки территории (М1:2000)

Стадия	Лист	Листов
	7	

ООО "Азимут Радиокommуникации"



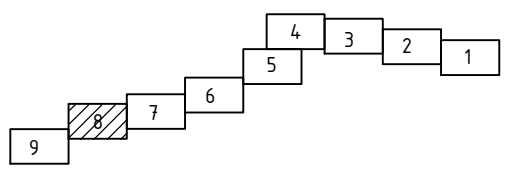
Согласовано
Взам. инв. N
Подп. и дата
Инв. N подл.

Линия сводки с листом 9

Линия сводки с листом 7

- Условные обозначения:**
- границы элемента планировочной структуры;
 - обозначение поворотной точки границы элемента планировочной структуры;
 - ось трассы проектируемой ВОЛС в грунте;
 - ось трассы проектируемой ВОЛС по опорам методом подвески;
 - линия прохождения трассы методом ГНБ;
 - граница муниципальных районов, сельских поселений, населенных пунктов;
 - граница земельных участков третьих лиц, поставленных на государственный кадастровый учет;
 - кадастровый номер участка;
 - кадастровый номер квартала;
 - граница кадастровых кварталов;
- 63:31:1201003:6
63:31:1201003

Схема расположения листов



Изм.	Кол.уч.	Лист	№ док.	Подпись	Дата
Разработал	Марков			<i>Марков</i>	09.2016
Проверил					
Н.контроль					
ГИП	Арсланов			<i>Арсланов</i>	09.2016

АРК-МТС-15/09.1-ППТ.04

ВОЛС ПАО «МТС» на участке: Муфта М16 до БС 63-206 с. Сергиевск, ул. Л. Толстого, 1В» (I этап)

Самарская область,
м.р. Сергиевский

Чертеж планировки территории
(М1:2000)

Стадия	Лист	Листов
	8	

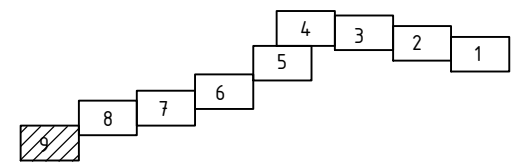
ООО "Азимут
Радиосвязи"

Координаты поворотных точек элемента планировочной структуры

Номер точки	Координаты		Расстояние, м	Дирекционный угол
	X	Y		
1	5967216,8074	252262,6422		
2	5966900,6381	251961,3735	4,36,72	223°37'3"
3	5966795,6201	251686,8028	293,97	24,9°4'9"
4	5966684,2597	251511,7056	257,38	317°8'56"
5	5967143,1988	250766,2644	762,20	282°2'10"
6	5967470,9903	250047,1291	790,32	294°30'15"
7	5967489,9353	249972,5263	76,97	284°15'56"
8	5967250,3529	249800,7999	294,77	215°38'55"
9	5967001,6980	249608,3279	314,44	217°45'30"
10	5966974,1750	249591,4869	32,27	211°28'43"
11	5966935,5100	249560,4900	49,56	218°4'36"
12	5966747,4283	249410,0189	240,87	218°40'39"
13	5966728,3174	249410,0189	19,11	180°0'0"
14	5966735,9825	249056,0375	354,06	271°14'26"
15	5966551,8373	248613,0235	479,76	247°26'45"
16	5966536,6190	248576,4114	39,65	247°26'45"
17	5966522,6470	248528,7103	49,71	253°40'28"
18	5966507,7546	248476,5289	54,26	254°4'17"
19	5966489,9629	248416,6418	62,47	253°27'14"
20	5966476,0635	248368,8125	49,81	253°48'45"
21	5966463,9979	248327,2315	43,30	253°49'8"
22	5966449,1888	248276,2503	53,09	253°48'9"
23	5966436,9911	248233,5759	44,38	254°3'54"
24	5966423,5444	248187,0466	48,43	253°53'52"
25	5966409,6912	248139,0895	49,92	253°53'16"
26	5966417,7865	248125,1952	16,08	300°14'36"
27	5966348,7499	247992,3837	14,9,68	242°32'3"
28	5966348,7397	247924,6903	67,69	269°59'29"
29	5966349,1910	247908,0132	16,68	271°33'0"
30	5966340,4863	247895,3955	15,33	235°24'56"
31	5966340,4863	247895,3955	0,00	270°0'0"
32	5966329,8394	247883,5868	15,90	227°58'42"
33	5966336,5045	247878,0480	8,67	320°16'22"
34	5966311,0931	247850,0046	37,84	227°49'8"
35	5966232,5964	247743,4314	132,36	233°38'35"
36	5966222,8090	247728,3449	17,98	237°2'35"
37	5966216,9618	247708,0794	21,09	253°54'20"
38	5966215,9147	247653,6319	54,46	268°54'54"
39	5966218,0946	247627,9899	25,73	274°52'33"
40	5966195,4824	247586,7896	47,00	241°14'26"
41	5966163,9538	247529,3435	65,53	241°14'25"
42	5966166,2438	247517,9512	11,62	281°22'57"
43	5966181,5701	247505,6521	19,65	321°15'13"
44	5966198,0827	247376,7667	129,94	277°18'3"
45	5966207,4807	247318,7544	58,77	279°12'7"
46	5966211,4852	247318,6353	4,01	358°18'47"
47	5966215,5404	247289,8870	29,03	278°2'45"
48	5966218,7462	247243,7756	46,22	273°59'37"
49	5966220,1905	247229,1503	14,70	275°38'24"
50	5966230,9389	247147,8726	81,99	277°32'60"
51	5966217,1149	247099,3159	50,49	254°7'30"
52	5966202,5782	247064,4266	37,80	247°23'51"
53	5966197,4141	247073,4065	10,36	119°54'7"
54	5966175,4745	247086,2743	25,43	149°36'29"
55	5966164,5487	247083,8399	11,19	192°34'40"
56	5966137,0764	247044,5575	47,94	235°2'58"
57	5966114,2308	247009,3369	41,98	237°2'51"
58	5966094,5169	246976,6291	38,19	238°55'17"
59	5966062,6014	246928,9836	57,35	236°11'1"
60	5966040,4213	246892,9097	42,35	238°25'53"
61	5966019,7655	246860,3512	38,56	237°36'29"
62	5965996,6832	246822,6325	44,22	238°32'6"
63	5965975,1880	246787,4162	41,26	238°36'4"
64	5965949,8011	246751,7770	43,76	234°32'12"
65	5965976,6290	246731,9909	33,34	323°35'26"
66	5965949,6652	246693,8097	46,74	234°46'12"
67	5965933,4010	246667,1668	31,21	238°36'53"
68	5965906,4843	246639,6277	38,51	225°39'17"
69	5965882,6916	246598,7587	47,29	239°48'36"
70	5965864,1821	246571,0218	33,35	236°17'2"
71	5965841,6994	246535,6917	41,88	237°32'44"
72	5965816,0634	246496,5064	46,83	236°48'23"
73	5965820,8927	246478,1027	19,03	284°42'12"
74	5965851,1367	246457,7118	36,48	326°14'2"
75	5965881,8118	246437,5185	36,73	326°39'36"
76	5965871,7390	246412,6167	26,86	247°59'36"
77	5965876,9070	246409,3923	6,09	328°2'21"
78	5965889,2177	246439,8266	32,83	67°59'36"
79	5965854,4635	246462,7052	41,61	146°39'35"
80	5965826,1221	246481,8133	34,18	146°14'2"
81	5965822,5433	246495,4516	14,10	104°42'12"
82	5965846,7411	246532,4385	44,20	56°48'22"
83	5965869,2091	246567,7455	41,85	57°32'44"
84	5965887,7845	246595,5812	33,46	56°17'2"
85	5965911,2952	246635,9660	46,73	59°48'36"
86	5965938,1675	246663,4596	38,45	45°39'17"
87	5965954,6819	246690,5123	31,70	58°36'52"
88	5965984,9207	246733,3309	52,42	54°46'12"
89	5965958,1121	246753,1028	33,31	143°35'26"
90	5965980,1985	246784,1085	38,07	54°32'11"

91	5966001,8028	246819,5036	41,47	58°36'4"
92	5966024,8579	246857,1780	44,17	58°32'7"
93	5966045,5103	246889,7311	38,55	57°36'29"
94	5966067,6513	246925,7414	42,27	58°25'53"
95	5966099,5817	246973,4090	57,37	56°11'1"
96	5966119,3185	247006,1548	38,23	58°55'17"
97	5966142,0532	247041,2045	41,78	57°2'51"
98	5966168,1294	247078,4905	45,50	55°2'58"
99	5966174,4753	247079,9045	6,50	12°34'41"
100	5966193,0061	247069,0360	21,48	329°36'29"
101	5966203,4395	247050,8933	20,93	299°54'8"
102	5966222,7479	247097,2352	50,20	67°23'51"
103	5966236,7703	247147,0328	51,73	74°16'24"
104	5966226,1452	247229,9051	83,55	97°18'22"
105	5966224,7258	247244,2786	14,44	95°38'23"
106	5966221,5112	247290,5149	46,35	93°59'38"
107	5966216,7199	247324,4823	34,30	98°2'44"
108	5966212,6112	247324,6045	4,11	178°18'47"
109	5966204,0214	247377,6279	53,71	99°12'7"
110	5966187,2137	247508,8163	132,26	97°18'3"
111	5966171,6971	247521,2681	19,90	141°15'13"
112	5966170,2680	247528,3776	7,25	101°22'57"
113	5966200,7422	247583,9028	63,34	61°14'26"
114	5966224,2266	247626,6920	48,81	61°14'25"
115	5966221,9196	247653,8289	27,23	94°52'33"
116	5966222,9455	247707,1746	53,36	88°54'54"
117	5966228,3270	247725,8263	19,41	73°54'21"
118	5966237,5330	247740,0165	16,91	57°2'34"
119	5966315,7436	247846,2013	131,88	53°38'35"
120	5966345,1340	247878,6358	43,77	47°49'8"
121	5966336,6227	247885,7842	11,11	139°58'27"
122	5966352,3303	247905,1378	24,93	50°56'13"
123	5966352,9994	247929,2423	24,11	88°25'36"
124	5966354,7094	247990,8394	61,62	88°25'35"
125	5966424,6345	248125,3603	151,61	62°32'3"
126	5966416,1681	248139,8913	16,82	120°14'37"
127	5966429,3085	248185,3808	47,35	73°53'16"
128	5966442,7576	248231,9186	48,44	73°53'52"
129	5966454,9543	248274,5889	44,38	74°3'53"
130	5966469,7602	248325,5594	53,08	73°48'9"
131	5966481,8252	248367,1381	43,29	73°49'7"
132	5966495,7195	248414,9503	49,79	73°48'46"
133	5966513,5154	248474,8511	62,49	73°27'14"
134	5966528,4110	248527,0437	54,28	74°4'17"
135	5966542,2850	248574,4106	49,36	73°40'28"
136	5966557,3778	248610,7205	39,32	67°26'44"
137	5966742,0085	249054,9027	481,03	67°26'45"
138	5966734,4487	249404,0189	349,20	91°14'26"
139	5966746,0061	249403,9892	11,56	359°51'10"
140	5966757,7900	249413,7400	15,30	39°36'24"
141	5966772,7600	249424,9300	18,69	36°47'41"
142	5966789,8300	249439,7800	22,63	41°1'18"
143	5966806,5900	249453,7800	21,84	39°52'22"
144	5966825,9400	249468,9000	24,56	38°0'14"
145	5966846,2600	249483,1600	24,82	35°4'36"
146	5966889,7500	249519,6000	56,74	39°58'34"
147	5966908,4800	249536,1300	24,98	41°26'47"
148	5966928,1400	249549,8200	23,96	34°51'3"
149	5966946,6900	249563,1300	22,83	35°40'37"
150	5966989,0800	249593,2900	52,02	35°26'53"
151	5967010,8000	249607,4900	25,95	33°11'32"
152	5967048,4289	249636,9126	47,77	38°1'21"
153	5967253,9382	249795,9876	259,88	37°45'30"
154	5967496,7585	249970,0348	298,75	35°38'55"
155	5967476,6732	250049,1277	81,60	104°15'56"
156	5967148,9302	250768,1566	790,20	114°30'15"
157	5966989,7321	251514,8124	763,44	102°2'10"
158	5966802,6716	251688,4439	255,22	137°8'56"
159	5966905,7581	251957,9645	288,56	69°4'9"
160	5967219,1477	252256,5767	432,88	43°37'0"
1	5967216,8074	252262,6422	6,50	111°6'55"

Схема расположения листов



- Условные обозначения:
- границы элемента планировочной структуры;
 - обозначение поворотной точки границы элемента планировочной структуры;
 - ось трассы проектируемой ВОЛС в грунте;
 - ось трассы проектируемой ВОЛС по опорам методом подвески;
 - линия прохождения трассы методом ГНБ;
 - граница муниципальных районов, сельских поселений, населенных пунктов;
 - граница земельных участков третьих лиц, поставленных на государственный кадастровый учет;
 - кадастровый номер участка;
 - кадастровый номер квартала;
 - граница кадастровых кварталов;

Согласовано

Взам. инв. Н

Подп. и дата

Инв. Н подп.

			АРК-МТС-15/09.1-ППТ.04		
			ВОЛС ПАО «МТС» на участке: Муфта М16 до БС 63-206 с. Сергиевск, ул. Л. Толстого, 1В» (I этап)		
Изм.	Кол.уч.	Лист	№ док.	Подпись	Дата
Разработал		Марков		<i>Markov</i>	09.2016
Проверил					
			Самарская область, м.р. Сергиевский		Стадия
					Лист
					Листов
			9		
			Чертеж планировки территории (М1:2000)		